

CIRCUIT RANDO H11 : DE FONRUPT AU PROMONT



niveau
intermédiaire



Départ : Ranrupt



📍.....📍 7,6 km

🕒 2h30

↗ 182 m

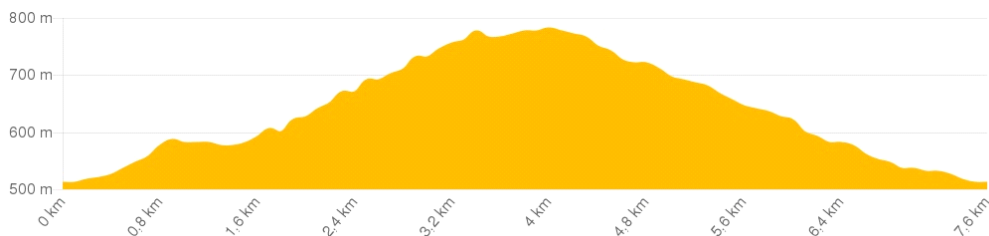


Arpentez les sentiers situés sur les hauteurs du village de Ranrupt et découvrez le hameau de Fonrupt, havre de tranquillité. N'oubliez pas de faire une halte à la ferme auberge du Promont...

📍 *Eglise Saint Vincent*

P *Parking devant l'église*

🚆 *4,5 km - St Blaise-la-Roche*



INFORMATIONS PRATIQUES

N'oubliez pas d'emporter une carte !
Carte IGN 1/25 000 Champ du feu
Carte Club Vosgien 1/25 000 3616 ET - 3716 ET
[Tracé GPX](#)

CONTACT


Office de tourisme de la vallée de la Bruche
03 88 47 18 51 - rando-bruche.fr



LES ÉTAPES DU PARCOURS

Eglise Saint Vincent - Chemin de la Croix



Face à l'église de Ranrupt, empruntez à gauche la rue de l'école et suivez le balisage  . Continuez toujours tout droit pendant 400m.




2 Chemin de la Croix



Au croisement, prenez à gauche le Chemin de la Croix balisé par  -  -  .


3 Croisement Chemin de la Croix



200m plus loin, au croisement où se trouve un banc, admirez la vue sur le Climont. Passez à droite du banc et prenez le sentier balisé  -  -  . Après 500m, traversez le hameau de Fonrupt et continuez toujours tout droit en suivant ce même balisage.

4 Brimbellière - Promont



1,8km après le hameau de Fonrupt, vous arrivez à une intersection, au lieu-dit La Brimbellière. Prenez à droite et suivez le balisage  . Après 1,5km, vous arrivez à la ferme auberge du Promont.

5 Promont - Chemin de la Loupe

Quittez la ferme auberge du Promont en empruntant la route carrossable non balisée qui descend directement vers le village de Ranrupt. Continuez sur cette route pendant 2km avant d'arriver à une intersection avec le chemin de la Loupe.

6 Chemin de la Loupe - Le Haut Ranrupt



Au niveau de l'intersection avec le chemin de la Loupe, le chemin carrossable se transforme en une route goudronnée. Tournez à gauche sur cette route goudronnée et descendez en direction du Haut Ranrupt (route sans balisage).

7 Haut Ranrupt



300m plus loin, au croisement, prenez à droite et descendez dans le village. Prenez à nouveau à droite.

8 Route des Hauts-Bois - Rue de l'école



Au croisement, un calvaire se trouve sur votre gauche. Empruntez la rue de l'école à droite et continuez toujours tout droit pendant 800m pour rejoindre l'église de Ranrupt.

